Plan Maestro Malecón del Río - Parque Lineal

Versión síntesis

2017

Plan Maestro del Malecón del Rio

Durante los últimos años, se han realizado diversas acciones de mejora, sin embargo, han sido aisladas y no han considerado una visión integral que considere la perspectiva ambiental y que combata los principales problemas como la movilidad, el deterioro de la imagen urbana y el bajo aprovechamiento de espacios urbanos residuales.

En ese sentido, el **Plan Maestro del Malecón del Río Gómez**, surge de la necesidad de consolidar la arteria no solamente en su función de vialidad, sino como un eje articulador de los diferentes elementos que propicien el uso eficiente de los espacios y las actividades socio productivas, la convivencia social y la combinación de funciones, actividades, espacios públicos, usos del suelo y renovación de paisaje urbano, donde se deberán considerar acciones relacionadas con el mejoramiento de los paramentos, la ampliación de banquetas con ciclovías integradas, la arborización superior e inferior, el mobiliario urbano, entre otras.

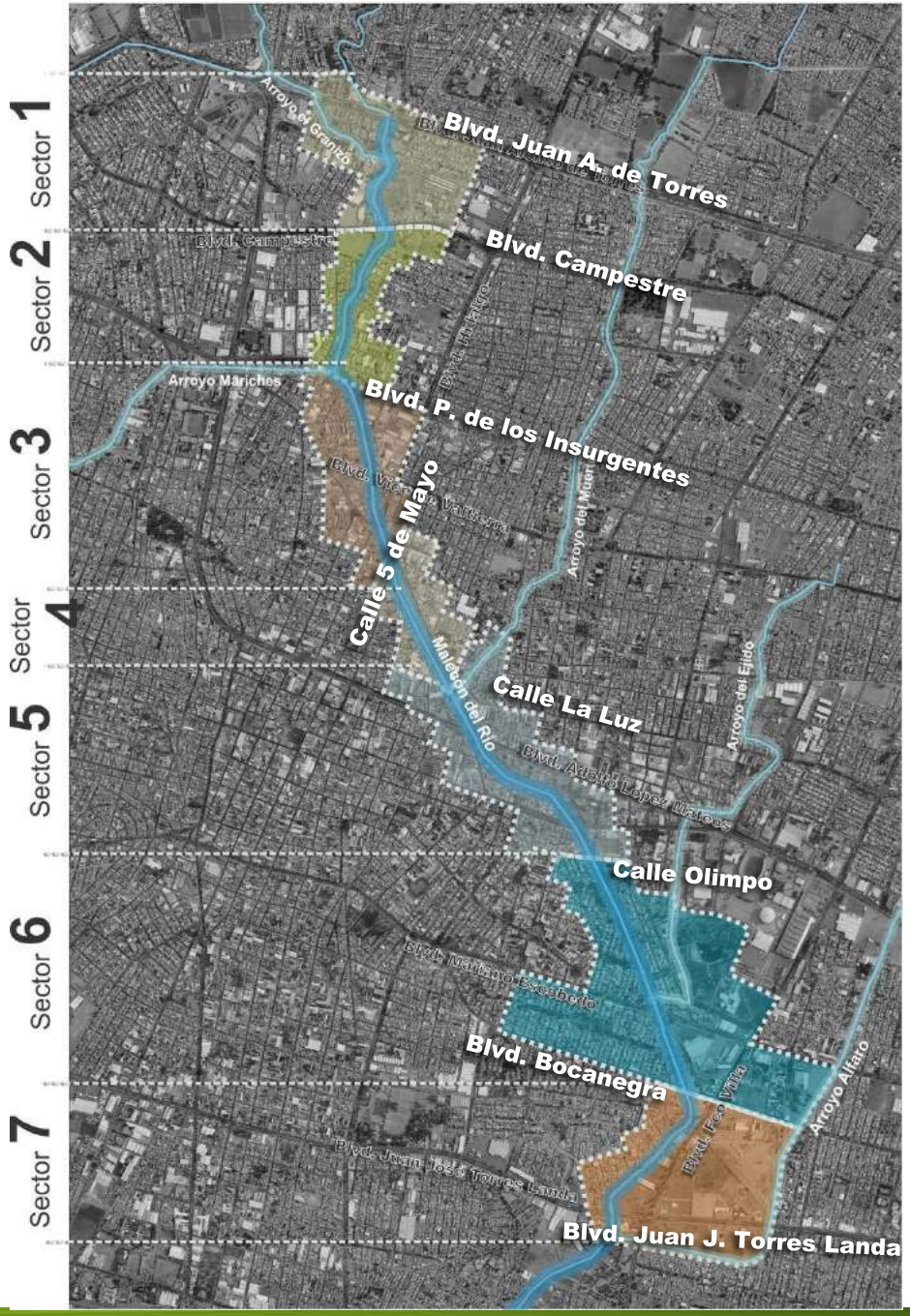

Sector 1 (Blvd. Juan Alonso de Torres a Blvd. Campestre

Imagen Objetivo: Parque Lineal el Granizo

Canchas deportivas Existentes

Andadores peatonales existentes en el Malecón

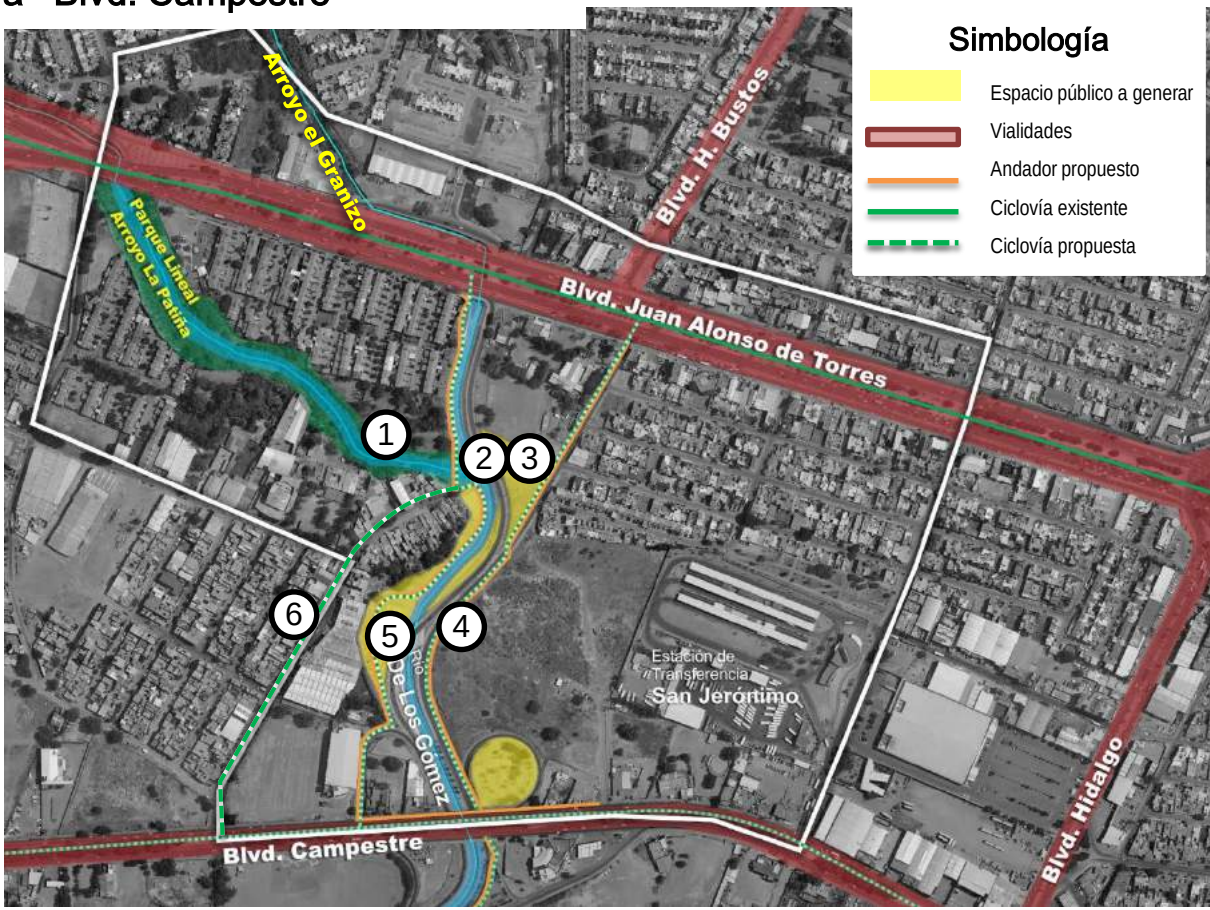

1. Proyecto y obra parque lineal La Patiña
2. Obra puente peatonal parque lineal El Granizo – parque urbano San Jerónimo
3. Proyecto y construcción de plaza y área jardinada
4. Integración de banqueta existente
5. Rehabilitación y mejoramiento de canchas deportivas existentes
6. Continuación de la ciclovía en Salida de los Gómez

Sector 1 (Blvd. Juan Alonso de Torres a Blvd. Campestre

Sector 2 (Blvd. Campestre a Blvd. Insurgentes)

Imagen Objetivo: Parque Urbano Los Gómez

Imagen Objetivo: Parque Urbano Los Gómez

Juegos Infantiles

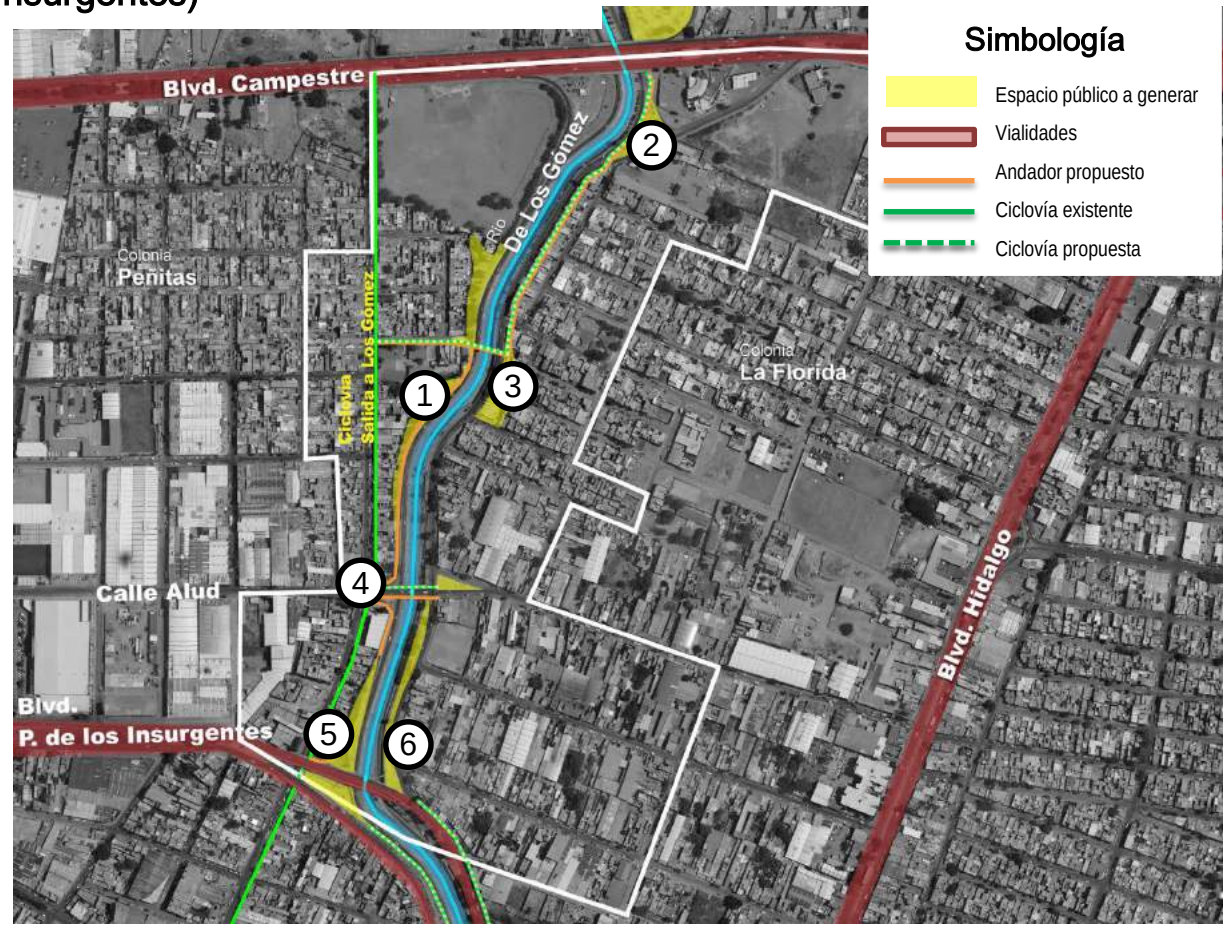

Simbología

- Espacio público a generar
- Vialidades
- Andador propuesto
- Ciclovía existente
- Ciclovía propuesta

1. Construcción de jardín vecinal (cuenta con proyecto ejecutivo)
2. Rehabilitación de área jardinada y andador existente
3. Rehabilitación del puente peatonal y la plaza Morelos (existentes)
4. Rehabilitación y mejoramiento de imagen urbana en el puente de la calle Alud
5. Construcción de jardín vecinal (cuenta con proyecto ejecutivo)
6. Rehabilitación y mejoramiento de áreas verdes

Sector 2 (Blvd. Campestre a Blvd. Insurgentes)

Sector 3 (Blvd. Insurgentes a calle 5 Mayo)

Estado actual

Mejoramiento de banquetas y fachadas

Plazoleta Malecón - Hidalgo

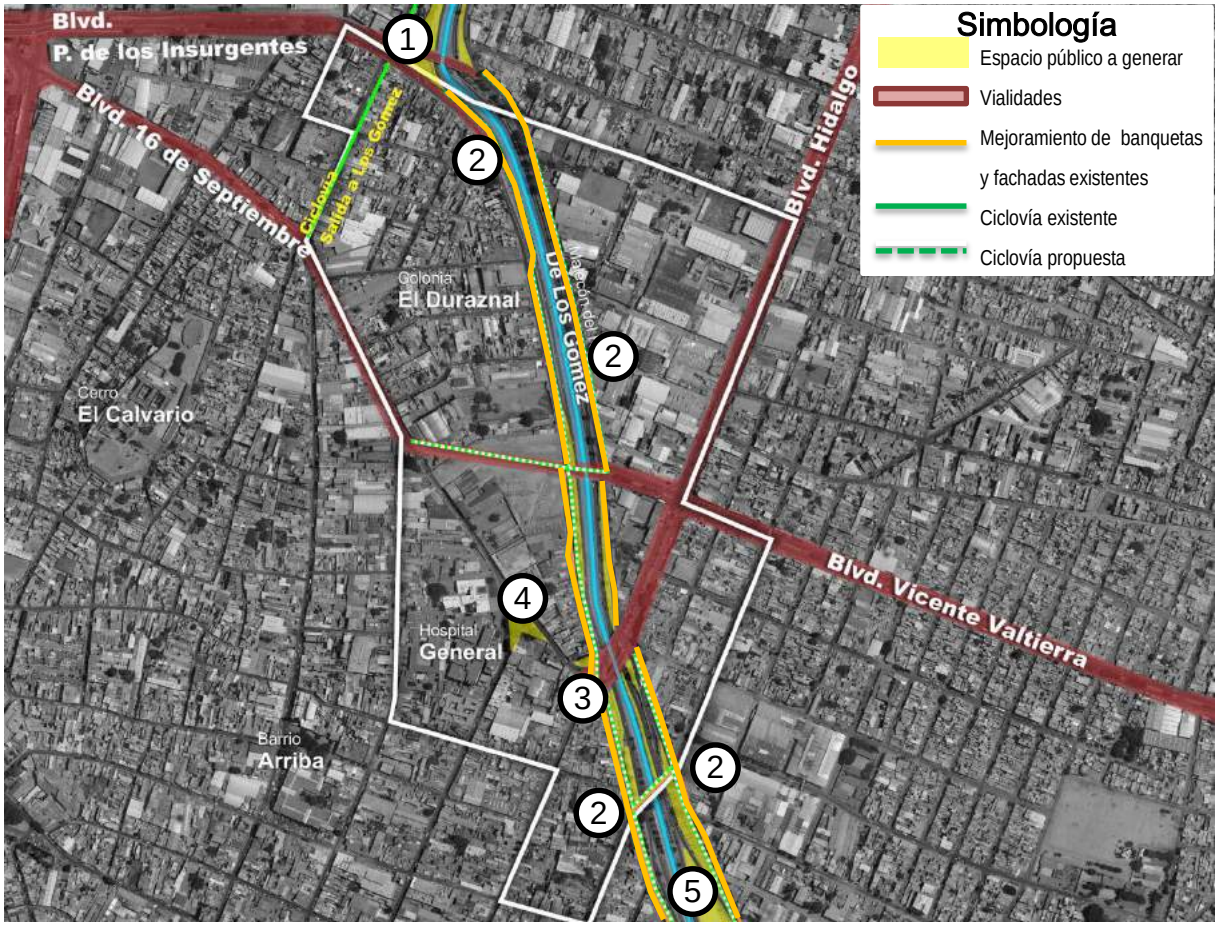

1. Integración Jardín Vecinal – plazoleta calle Salida de los Gómez (cuenta con proyecto ejecutivo)
2. Mejoramiento de imagen urbana de banquetas y fachadas existentes
3. Rehabilitación plazoleta Malecón del Río – calle Hidalgo
4. Plazoleta Hospital General Regional (rehabilitado Administración 2015 - 2018)
5. Áreas verdes deportiva Malecón. (rehabilitado Administración 2015 - 2018)

Sector 4 (Calle 5 Mayo a calle Baños – Tres Guerras)

Estado actual

Mejoramiento de banquetas y fachadas

Deportiva Malecón del Río

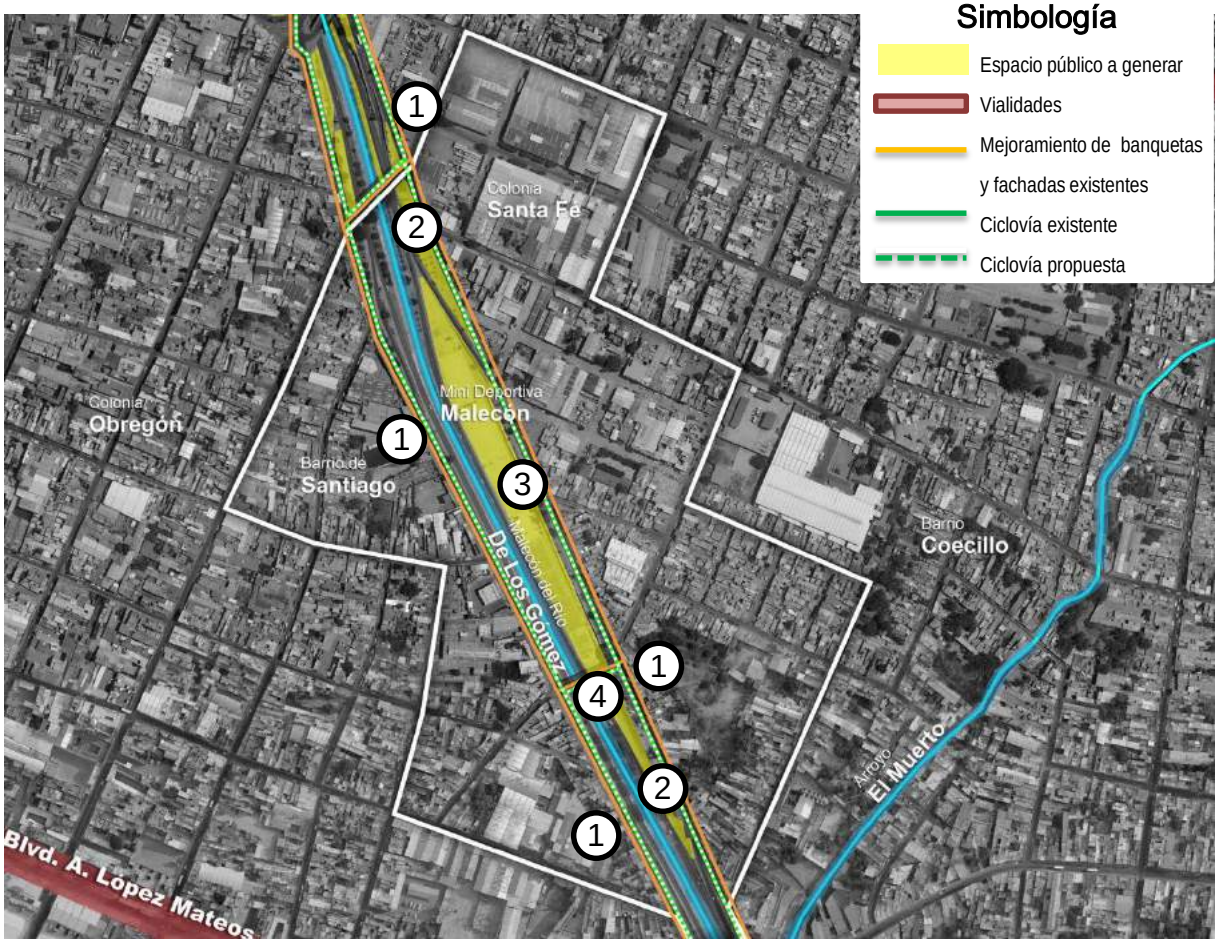

1. Mejoramiento de imagen urbana de banquetas y fachadas existentes
2. Creación de área verde sobre la incorporación a carriles inferiores
3. Deportiva Malecón y potencialización de programas deportivos. (rehabilitado Administración 2015 – 2018)
4. Puente peatonal y cruces peatonales al mismo. (rehabilitado Administración 2015 – 2018)

Sector 5 (Calle Baños – Tres Guerras a calle Olimpo)

Estado actual

Mejoramiento de banquetas y fachadas

Puente Barón

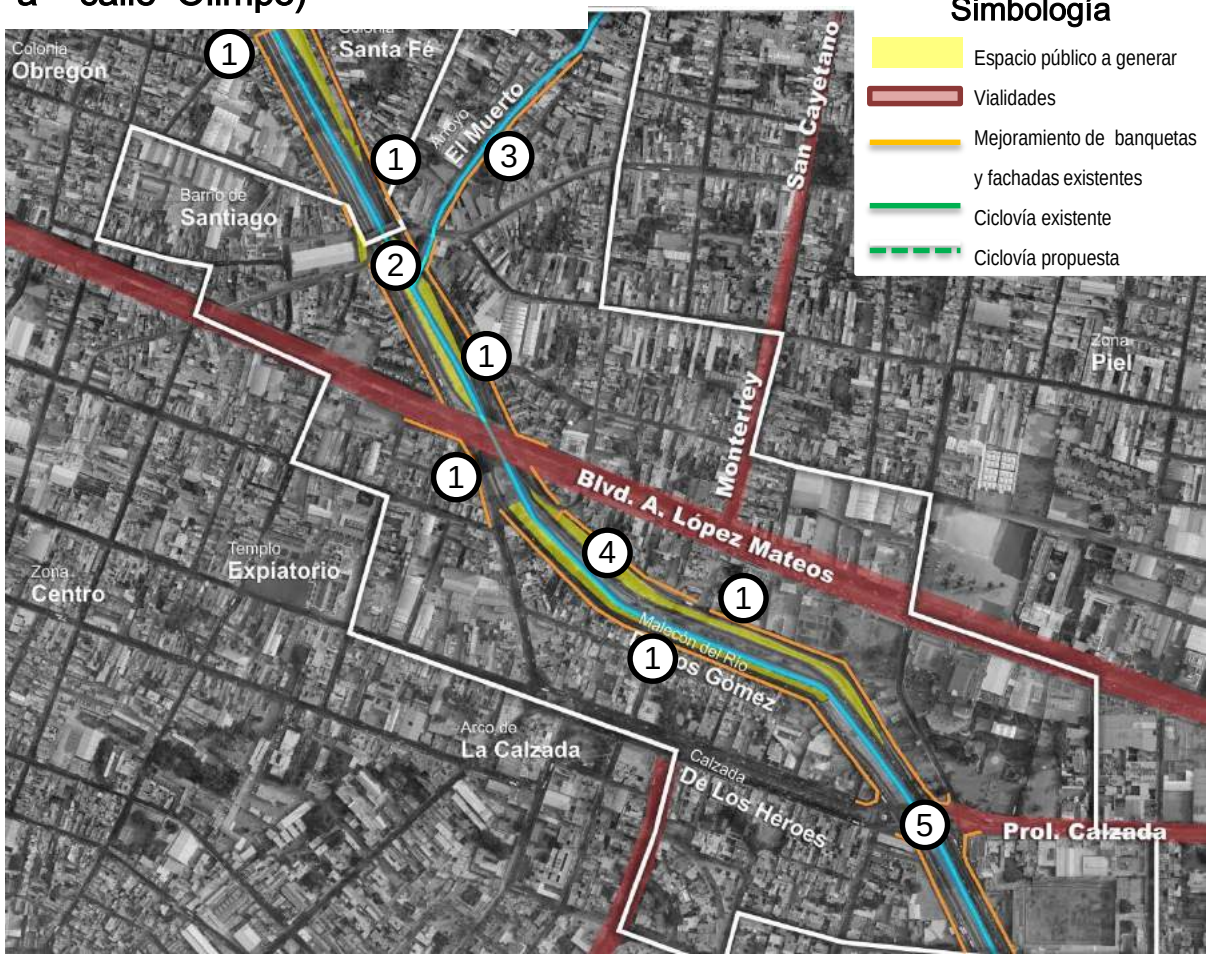

Simbología

- Espacio público a generar
- Vialidades
- Mejoramiento de banquetas y fachadas existentes
- Ciclovía existente
- Ciclovía propuesta

1. Mejoramiento de imagen urbana de banquetas y fachadas existentes
2. Rehabilitación y rescate del puente Barón
3. Rehabilitación del arroyo El Muerto (tramo de Vicente Valtierra a Malecón del Río)
4. Rehabilitación área verde y cruces peatonales
5. Puente peatonal Calzada – áreas jardinadas (rehabilitado Administración 2015 – 2018)

Sector 5 (Calle Baños – Tres Guerras a calle Olimpo)

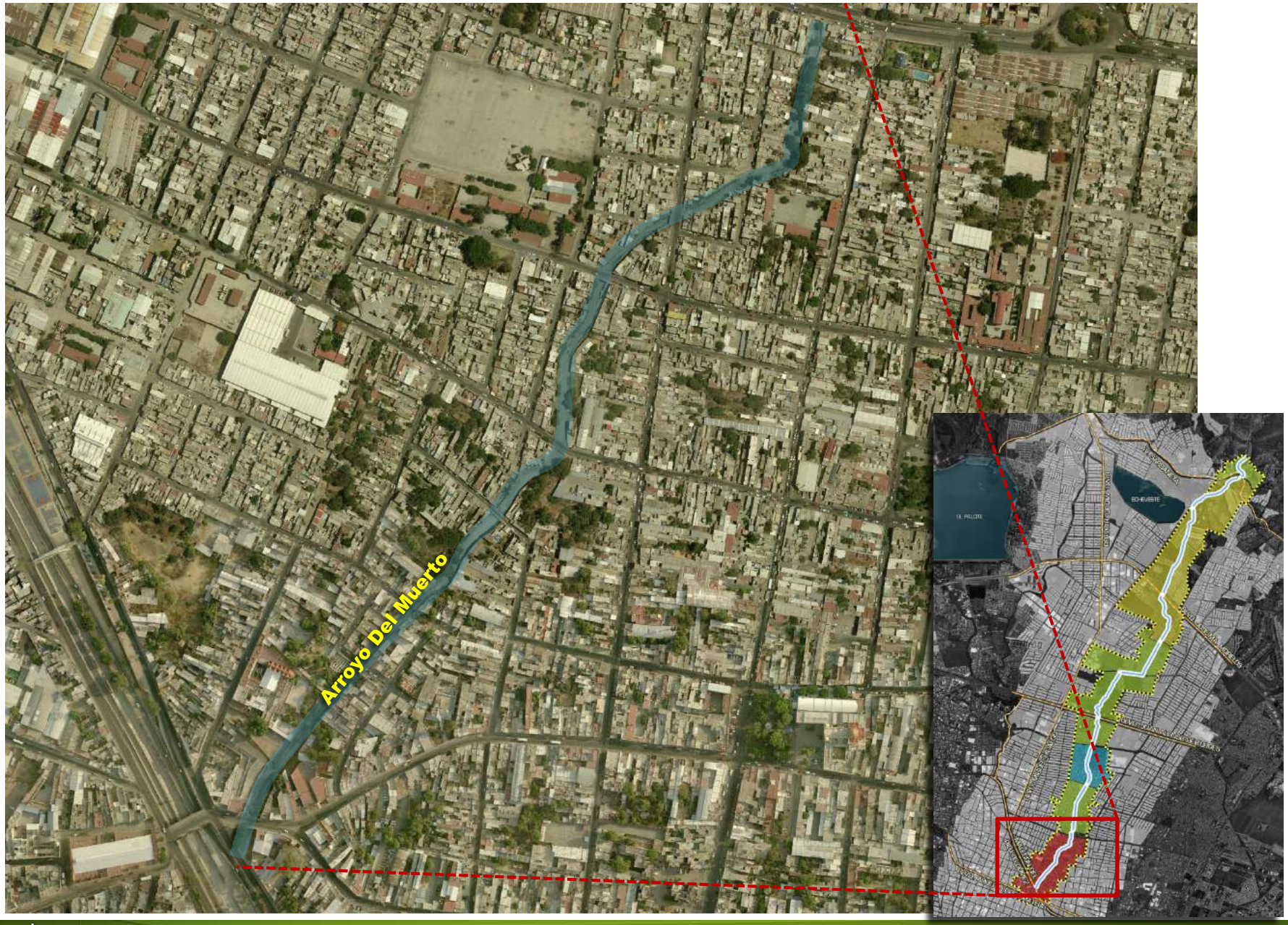

Sector 5 (Calle Baños – Tres Guerras a calle Olimpo)

Sector 6 (Calle Olimpo a Blvd. González Bocanegra)

Estado actual

Estado actual zona de terrazas y andadores

Imagen objetivo andadores

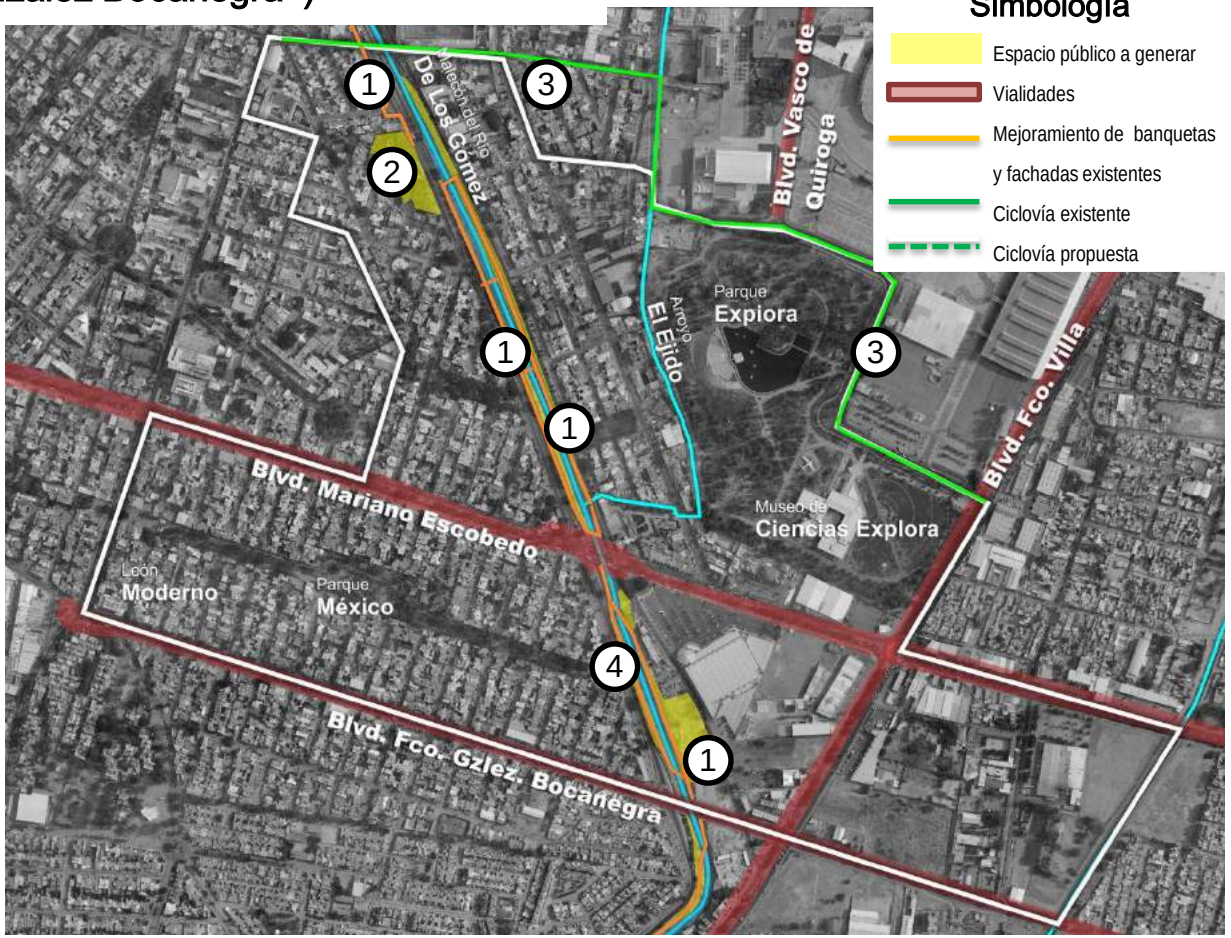

1. Andadores peatonales y terrazas en taludes existentes Malecón del Río
2. Rehabilitación y rescate del jardín de la Industria
3. Mantenimiento de ciclovía existente sobre paseo de los Niños - Olimpo
4. Integración Malecón del Río – Parque México (rehabilitado Administración 2015 – 2018)

Sector 7 (Blvd. González Bocanegra a Arroyo Alfaro)

Estado actual

Imagen objetivo terrazas en taludes existentes

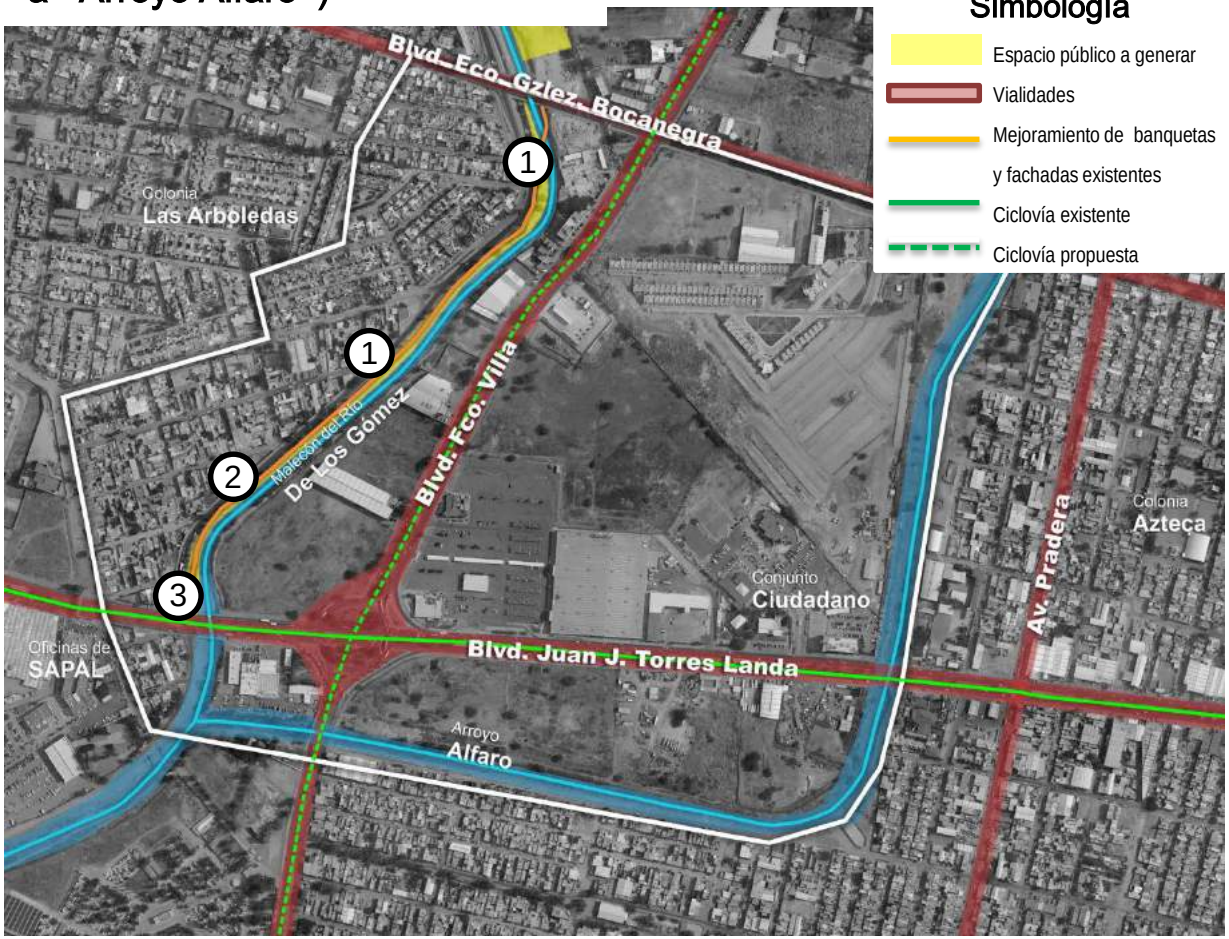

1. Andadores peatonales y terrazas en taludes existentes Malecón del Río
2. Parque de las Flores (viveros ciudadanos)
3. Integración parque lineal Malecón del Rio con ciclovía y SIT)